

STADT MARKKLEEBERG





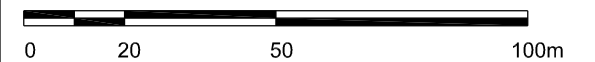
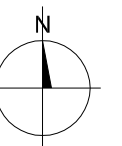
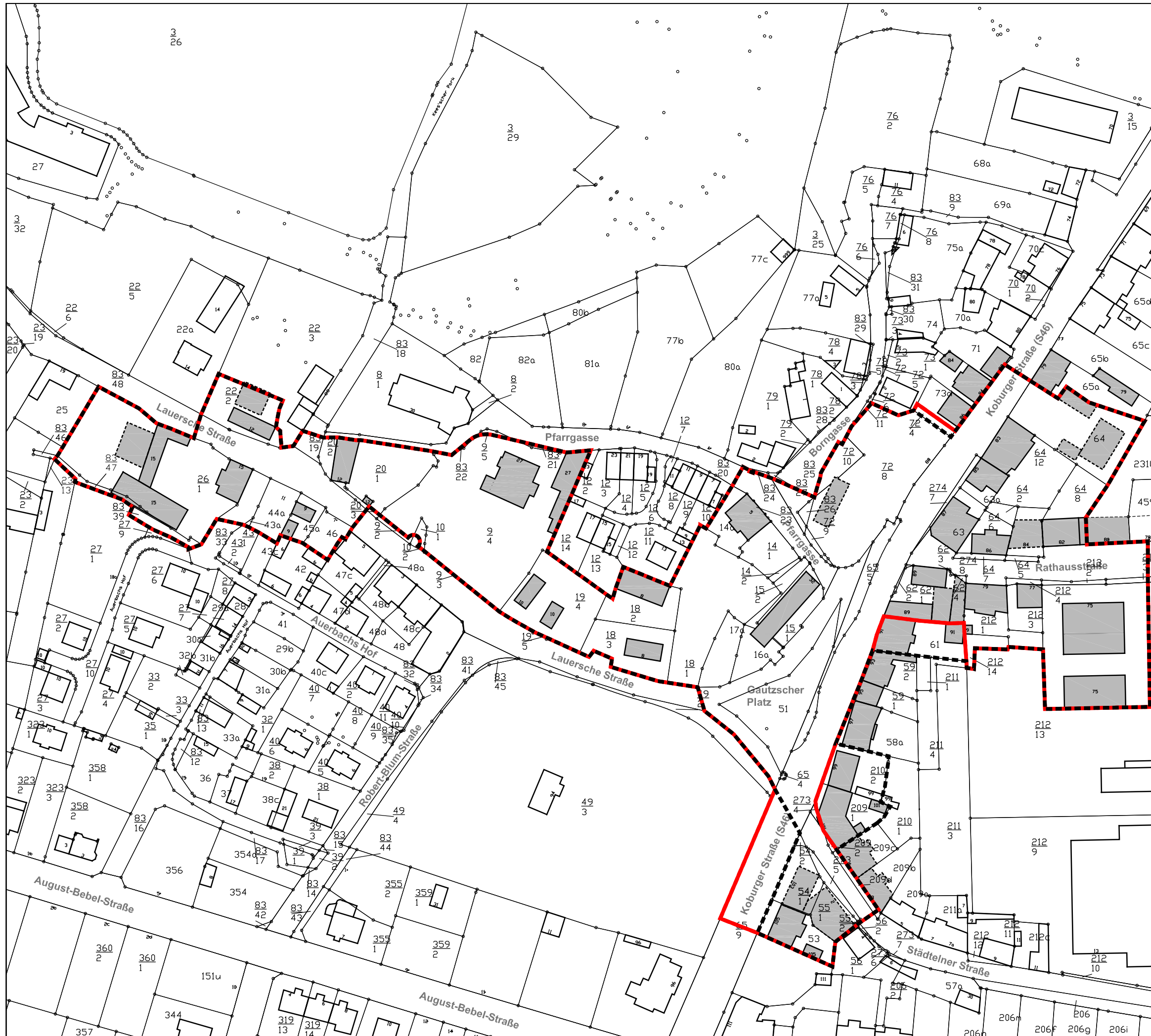
Städtebauliche Gesamtmaßnahme

"Umfeld Gautzcher Platz"

im Programm
"Aktive Stadt- und Ortsteilzentren"

Lageplan mit Gebietsabgrenzung

-  Abgrenzung VU-Gebiet gemäß Beschluss vom 18.01.2012 (Beschluss-Nr. 292-28/2012)
Fläche: 3,28 Hektar
-  Abgrenzung SOP-Gebiet gemäß Beschluss vom 20.03.2013 (Beschluss-Nr. 413-41/2013)
Fläche: 3,33 Hektar



Katasterstand: November 2011

Maßstab: 1: 1.500 (DIN A3)

Markkleeberg, im April 2021