
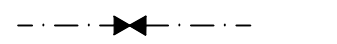
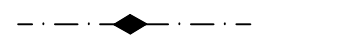
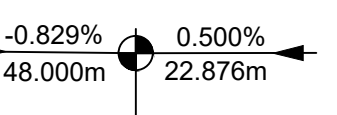


ZEICHENERKLÄRUNG

- seitliches Lichtraumprofil
- Fahrbahn mit Achse und Fahrstreifenaufteilung
- Gehweg
- Deckenerneuerung - Asphalt
- Grünfläche
- Mischverkehrsfläche - Betonpflaster
- Parkstellflächen - Betonpflaster
- Grundstückszufahrten - Betonpflaster
- Schotterdecke
- Dammböschung
- Böschung Einschnitt
- Bordabsenkung
- Neigungsbrechpunkt mit Angabe von: Ausrundungshalbmesser, Längsneigung und Abstand zum nächsten Neigungsbrechpunkt
- Gradientenhochpunkt
- Gradiententiefpunkt
- Fahrbahnquerneigung
- Eingriff in Medieneinbauten
- Baumfällung

H= 1500m



Übersichtskarte M 1:1.000 oder unmasstäblich

Plangrundlage: Vermessungsbüro Thomas Kunze
 Stand vom: 28.01.2020

Arbeitsstand: 14.08.2020

Änderung	Datum	Name	Bemerkung
c			
b			
a			

Freigabefeld	Bauvorhaben Grundhafter Ausbau Mühlweg zwischen Ostuferweg und Koburger Straße
	Plan/Bauteil Lageplan - Variante 1

Phase Voruntersuchung	Auftraggeber Stadtverwaltung Marktleiberg
Höhenbezug: Höhenbezug	Rathausplatz 1
Lagebezug: Lagebezug	04416 Marktleiberg
Landkreis: -	
Kommune: -	
Gemarkung: -	
Flur: -	

	Datum	Name	Auftragnehmer seecon Ingenieure GmbH
bearb.	14.08.2020	Bauer	Gemeinsam Zukunft Planen
gez.	14.08.2020	Kunsch	Spinnereistraße 7, Halle 14
gepr.	00.00.0000	Name	04179 Leipzig
			Fon 03 41 - 4 84 05 11, Fax 03 41 - 4 84 05 20
			Mail leipzig@seecon.de
			www.seecon.de
Unterschrift:			
Maßstab 1:500	[m,cm]	Unterlage: 5	Blatt: 1 von 4 Index: -