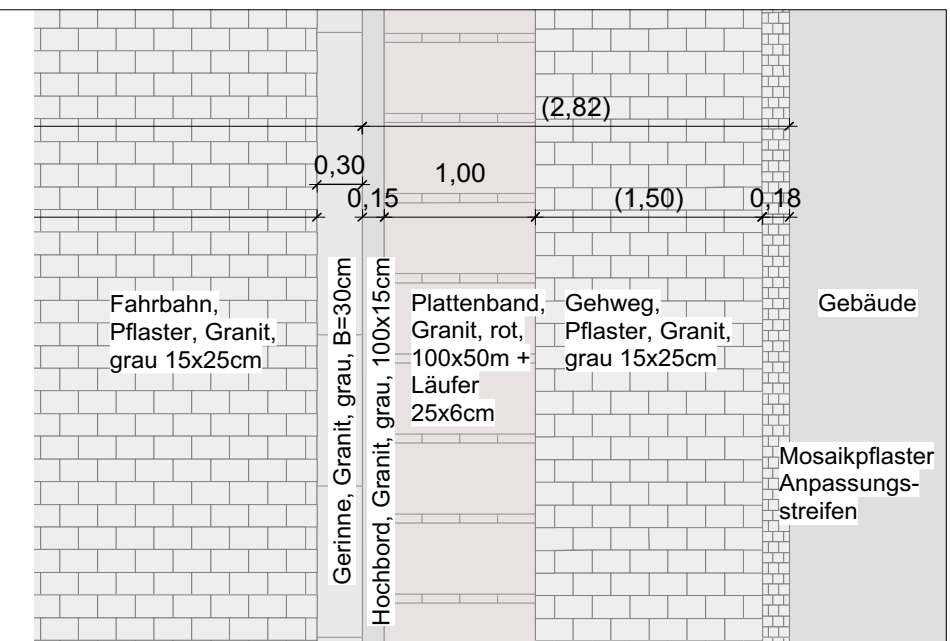
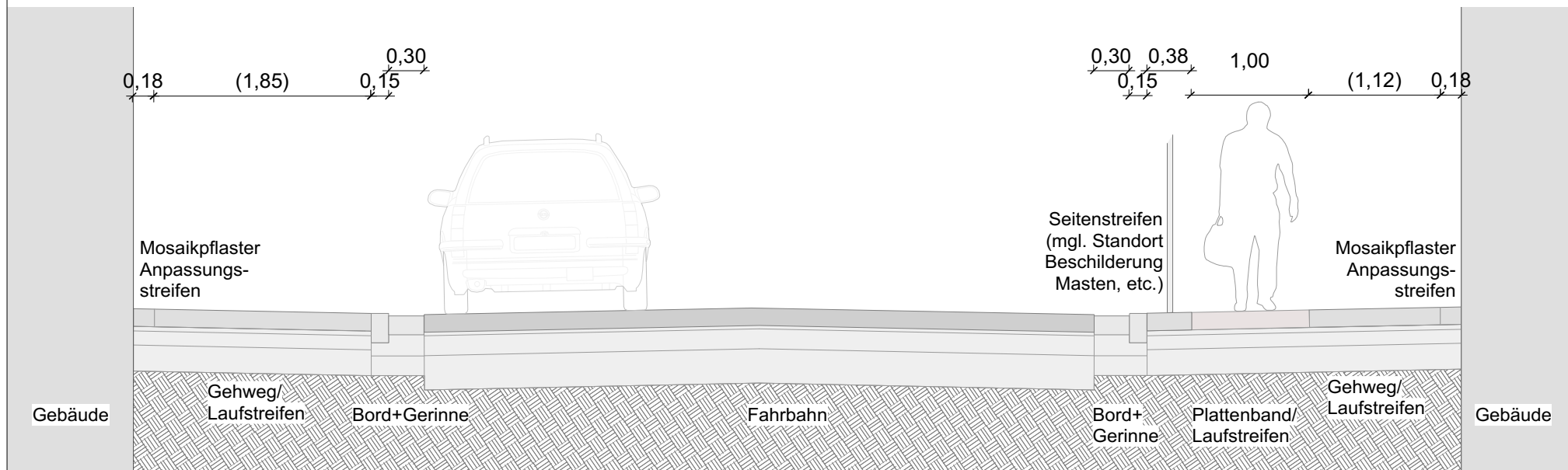


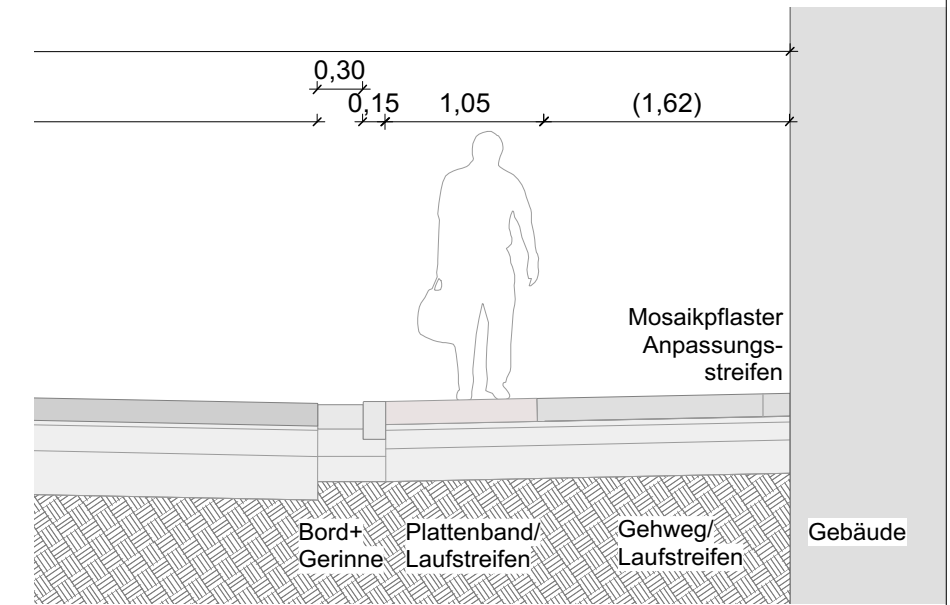
VORZUGSVARIANTE 01, MIT Seitenstreifen - Regelquerschnitt Straße, Aufsicht M1:50



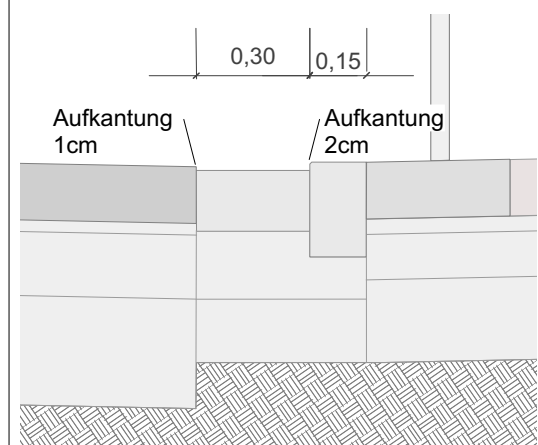
VARIANTE 02, OHNE Seitenstreifen - Regelquerschnitt Straße, Aufsicht M1:50



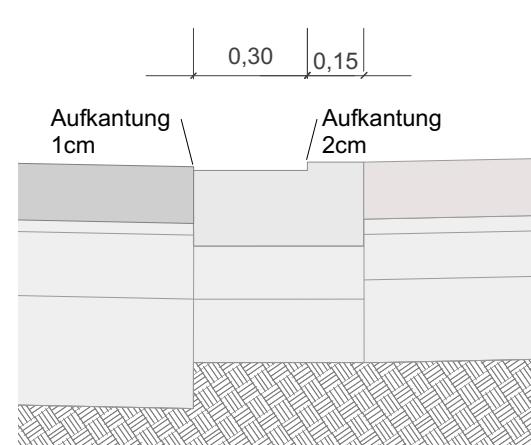
VORZUGSVARIANTE 01, MIT Seitenstreifen - Regelquerschnitt Straße, Schnitt M1:50



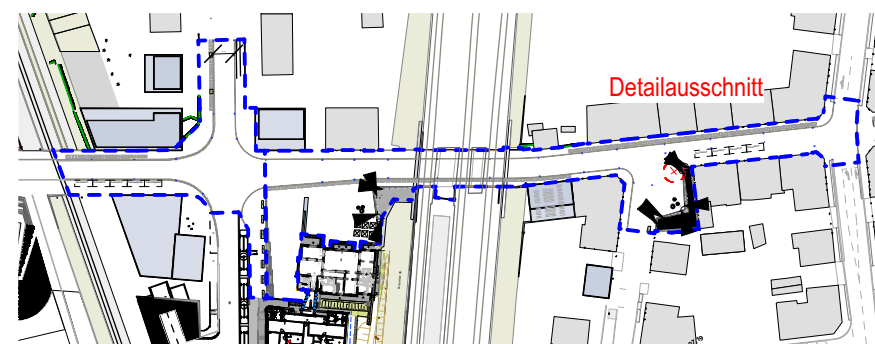
VARIANTE 02, OHNE Seitenstreifen - Regelquerschnitt Straße, Schnitt M1:50



Var 01 Bord+Gerinne, 2 Bauteile, Detailschnitt M1:20



Var 02 Bord+Gerinne, 1 Bauteil, Detailschnitt M1:20



Übersichtsplan

Alle Maße und Höhenangaben sind vor Ort zu prüfen! Auf tretende Abweichungen sind mit AG (BL) abzustimmen.	
ÄNDERUNGEN	
BAUVORHABEN Neue Mitte Markkleeberg Bauabschnitt 01	
LEISTUNGSPHASE Vorplanung	
AUFTRAGGEBER Stadtverwaltung Markkleeberg Tiefbauamt Raschwitzer Straße 34a 04416 Markkleeberg	
PLANER QuerfeldEins Landschaft Städtebau Architektur Partnerschaftsgesellschaft von Landschaftsarchitekten, Stadtplanern und Architekten Grosskopf-Stöcker-Fischer mbB Bautzner Str. 21, 01099 Dresden Ansprechpartner: Frank Grosskopf, grosskopf@querfeldeins.de Tel.: 0351/89514046	
PLANINHALT Regelquerschnitt Straße	PLAN-NR: C-S-02-D02
MASSSTAB 1:100/20 DIN A3	DATEI 16-08-29_C1-L-008_MKB_Lageplan-Vorentwurf+Detail
DATUM 31.08.2016	GEZEICHNET lorenz
Dipl.-Ing. Frank Großkopf Dipl.-Ing. (FH) Ralf Uhlitzsch	