

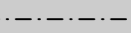
















- Planung**
-  Einschnittsböschung
 -  Mulde mit Fließrichtung/ Versickerungsmulde
 -  Fahrbahn mit Achse
 -  Wirtschaftsweg
 -  Radweg
 -  Gehweg
 -  Fahrbahnteiler / Insel / Parkstreifen
 -  Zufahrt mit Bordabsenkung
 -  Dammböschung
 -  Bankett
 -  Richtungsfahrbahn mit Fahrstreifen
 -  Mittelstreifen, Achse
 -  Richtungsfahrbahn
 -  Entwässerungsgraben mit Fließrichtung
 -  Brücke mit Widerlager
 -  Tunnelportal
 -  Stützwand
- H = 20 000 m

2.000 %

432.50 m

1.821 %


789.22 m


Neigungsbrechpunkt mit Angabe von Ausrundungshalbmesser, Längsneigung und Abstand zum nächsten Neigungsbrechpunkt
- 2.5 %

Gradientenhochpunkt

Gradienten tiefpunkt

Querneigung

<p>AUFTRAGGEBER</p> <p>Stadtverwaltung Marktleeburg Tiefbauamt Räschwitzer Straße 34a 04116 Marktleeburg</p>		<p>bearbeitet</p> <p>gezeichnet</p> <p>geprüft</p>	<p>Datum</p> <p>Name</p>
---	---	--	--------------------------

<p>PLANER</p> <p>Querfeld/Eine Landschaft Städtebau Architektur Partnerschaftsgesellschaft von Landschaftsarchitekten, Stadtplanern und Architekten Grossekopf-Stöcker-Fischer mbB Baltzner Straße 21, 01099 Dresden Ansprechpartner: Frank Grossekopf, grosskopf@querfeld.de Tel.: 0351-89514046</p> <p>Ingenieurbüro EVTI GmbH Erfurt für Verkehrs-, Tief- und Ingenieurbau Ludwig-Erhard-Straße 55 a, 04103 Leipzig Ansprechpartner: Ralf Uhlitzsch, buero@evti-gmbh.de Tel.: 0341-711863</p>		<p>bearbeitet</p> <p>gezeichnet</p> <p>geprüft</p>	<p>Datum</p> <p>Name</p>
---	---	--	--------------------------



Nr.	Art der Änderung	Datum	Zeichen

VORUNTERSUCHUNG

<p>Strassenbauverwaltung Stadtverwaltung Marktleeburg</p> <p>Straße / Abschn.-Nr. / Station: Rathausstraße 0+000,000 bis Rathausstraße 0+277,200</p> <p>PROJIS-Nr.: 2/16</p>	<p>Unterlage / Blatt-Nr.: B / 02-L01</p> <p>Lageplan Verkehrsflächen</p> <p>Maßstab: 1:250</p>
--	--

Neue Mitte Marktleeburg BA 01

Bau-km 0+000,000 bis 0+277,200

<p>aufgestellt:</p> <p>Marktleeburg, den 31.08.2016</p>	<p> </p> <p>Dipl.-Ing. Frank Grossekopf Dipl.-Ing. (FH) Ralf Uhlitzsch</p>
---	---