







Legende:

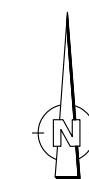
 Grenze der Stadt Markkleeberg

Wasserflächen und Flächen für die Wasserwirtschaft, den Hochwasserschutz und die Regelung des Wasserabflusses (§ 5 Abs. 2 Nr. 7 BauGB)

 Wasserflächen
 Fluss, Bach, wesentlicher Graben

Umgrenzung von Überschwemmungsgebieten (§ 5 Abs. 4a BauGB)

 festgesetztes Überschwemmungsgebiet HQ 100 (<https://geomis.sachsen.de/> Stand 01-2023)
 überschwemmungsgefährdetes Gebiet HQ 200 (<https://sidas12.extranet.sachsen.de/>)
 Vorbehaltsgebiet vorbeugender Hochwasserschutz (Regionalplan Leipzig - Westsachsen)



Stadt Markkleeberg

Beiplan 6: Hochwasserschutz

Maßstab: 1 : 20.000

Datum: 4. April 2025

Planverfasser:


 Stadt- und Landschaftsplanung

Händelstraße 8
 06114 Halle / Saale
 Tel.: (0345) 239 772 0

Quelle Kartengrundlage DTK10:
<https://www.geodaten.sachsen.de> - Stand 04/2022