









Legende:

-  Grenze der Stadt Markkleeberg
-  Wasserrflächen
-  Stillgelegter Bergwerksschacht
- Bezeichnung siehe Begründung FNP
-  Flächen der ehemaligen Tagebaue Cospuden Zwenkau und Espenhain einschließlich der Reste ehemaliger Entwässerungsstrecken und Filterbrunnen
-  Gebiete mit unterirdischen Hohlräumen
-  Restlöcher (gemäß Stellungnahme Sächsisches Oberbergamt vom 14.12.2021)
-  Grenzen der "Bereich mit Originärausweisungen der Braunkohlenpläne" (Regionalplan Leipzig - Westsachsen)
-  Grenze der Plangebiete der Braunkohlenpläne (Regionalplan Leipzig - Westsachsen)



Stadt Markkleeberg

Beiplan 5: Bergbau

Maßstab: 1 : 20.000

Datum: 4. April 2025

Planverfasser:

STADTLANDGRÜN
Stadt- und Landschaftsplanung

Händlerstraße 8
06114 Halle / Saale
Tel.: (0345) 239 772 0

Quelle Kartengrundlage DTK10:
<https://www.geodaten.sachsen.de> - Stand 04/2022