

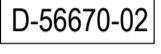
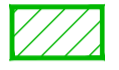



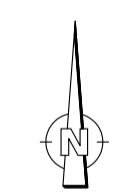


Legende:

-  Grenze der Stadt Markkleeberg
- Umgrenzung von Anlagen die dem Denkmalschutz unterliegen (§ 5 Abs. 6 BauGB)**
-  Flächenhafte archaische Kulturdenkmale
-  D-56670-02 Bezeichnung siehe Begründung FNP
-  Gartendenkmal
-  Sachgesamtheit
-  D1 fortlaufende Nummer der aus der Gesamtdenkmalliste übernommenen Gartendenkmäler bzw. als Sachgesamtheit geschützten flächigen Denkmale

- Gartendenkmale und als Sachgesamtheit geschützte Objekte**
- D1 agra-Park mit Einzeldenkmälern
 - D2 Kees'scher Park mit Rittergut Gautzsch
 - D3 Gutspark und Rittergut Gaschwitz
 - D4 Rittergut Markkleeberg mit Schlosspark; Markkleeberg-Ost, Kirchstraße
 - D5 Gutspark und Rittergut Großstädteln
- Gartendenkmale**
- D6 Herfurth'scher Park, Toranlage und Kastanienallee; Markkleeberg, Raschwitzer Straße
 - D7 Parkanlage; Markkleeberg, Lindensraße
 - D8 Laegelsche Villa mit Garten; Oetzsch, Alt-Oetzsch
 - D9 Villa mit Garten, Gautzsch, Kirschallee
 - D10 Villa Waldfrieden und Villa Auguste mit Garten; Gautzsch, Mehringstraße
 - D11 Villa Flechsig mit Garten; Gautzsch, Mehringstraße
- Denkmale, geschützt als Sachgesamtheit**
- D12 Schlachtfeld Völkerschlacht, Wachau
 - D13 Schlachtfeld Völkerschlacht, Auenhain
 - D14 Rittergut Zöbiger
 - D15 Auenfriedhof; Markkleeberg, Döserer Straße
 - D16 Batschke-Floßgraben, als Teil der Sachgesamtheit Elsterfloßgraben (Floßgräben)
 - D17 Rittergut Markkleeberg



Stadt Markkleeberg

Beiplan 3: Denkmalpflege

Maßstab: 1 : 20.000 Datum: 4. April 2025

Planverfasser:

STADTLANDGRÜN
Stadt- und Landschaftsplanung
Händelstraße 8
06114 Halle / Saale
Tel.: (0345) 239 772 0

Quelle Kartengrundlage DTK10:
<https://www.geodaten.sachsen.de> - Stand 04/2022